

**FITXA INVENTARI D'ARBRES SINGULARS I D'INTERÈS NO PROTEGITS**  
**DE LA COMARCA DE L'ALT EMPORDÀ**

**2015**

*Elaborat per IAEDEN*

**Municipi** FIGUERES

**Nom de l'arbre** Plàtan del Parc de les Aigües

**Nom científic** Platanus x hispanica

**Estat** Localitzat

**Característiques físiques**

<b>Alçada</b>	25
<b>Volt de canó</b> <i>(mesurat a 1,30m si no s'indica el contrari)</i>	4,27
<b>Capçada</b>	25

**Coordenades UTM d'ubicació** X: 496677 Y: 4679977  
*(expressat en E(X) m N(Y) m 31N/ETRS89)*

**Proposta de catalogació**

Proposta de catalogació com a arbre d'interès local.

**Com arribar-hi**

Parc de les Aigües

**Observacions**

El platàn del Parc de les Aigües, majestuós, que destaca per la seva frondositat, és situat al peu de la font de les dues Pilars. Aquesta font era abans propietat del mas Torrent i que ha estat canviada de lloc arran de les obres recents que s'han dut a terme a la zona, marcava el límit amb la finca hortícola de can Pagès, horta fèrtil amb nombroses deus d'aigua de la qual tingué cura al llarg dels anys la família de Josep Pou, arrendatari de la finca. En morir els propietaris, la finca es va cedir a l'Hospital i posteriorment a l'Ajuntament de Figueres, que n'és l'actual propietari.

**Referència bibliogràfica**

Cristina Viñas i Josep Viñas, 2010 "Els Arbres de Figueres".

**Font dades**

Menció llibre "Els Arbres de Figueres" de Cristina Viñas i Josep Viñas i dades preses en una visita el primer trimestre del 2015.

**Font fotografia**

Pròpia

Foto



**FITXA INVENTARI D'ARBRES SINGULARS I D'INTERÈS NO PROTEGITS**  
**DE LA COMARCA DE L'ALT EMPORDÀ**

**2015**

*Elaborat per IAEDEN*

**Municipi** FIGUERES

**Nom de l'arbre** Xiprer pujant al castell de Figueres

**Nom científic** Cupressus sempervirens

**Estat** Localitzat

**Característiques físiques**

<b>Alçada</b>	14
<b>Volt de canó</b> <i>(mesurat a 1,30m si no s'indica el contrari)</i>	2,97
<b>Capçada</b>	15

**Coordenades UTM d'ubicació** X: 496398 Y:4679716  
*(expressat en E(X) m N(Y) m 31N/ETRS89)*

**Proposta de catalogació**

Proposta de catalogació com a arbre d'interès local.

**Com arribar-hi**

Davant l'entrada de la llar Els Pins

**Observacions**

Forma de capçada arrodonida

**Referència bibliogràfica**

Cristina Viñas i Josep Viñas, 2010 "Els Arbres de Figueres".

**Font dades**

Menció llibre "Els Arbres de Figueres" de Cristina Viñas i Josep Viñas i dades preses en una visita el primer trimestre del 2015.

**Font fotografia**

Pròpia

Foto



**FITXA INVENTARI D'ARBRES SINGULARS I D'INTERÈS NO PROTEGITS**  
**DE LA COMARCA DE L'ALT EMPORDÀ**

**2015**

*Elaborat per IAEDEN*

**Municipi** FIGUERES

**Nom de l'arbre** Plàtans del Parc de l'Avinguda de Perpinyà

**Nom científic** Platanus x hispanica

**Estat** Localitzat

**Característiques físiques**

<b>Alçada</b>	20
<b>Volt de canó</b>	3,77
<i>(mesurat a 1,30m si no s'indica el contrari)</i>	
<b>Capçada</b>	15

**Coordenades UTM d'ubicació** X: 496525 Y:4679953

*(expressat en E(X) m N(Y) m 31N/ETRS89)*

**Proposta de catalogació**

Proposta de catalogació com a arbres d'interès local.

**Com arribar-hi**

Tota l'avinguda Perpinyà

**Observacions**

Avinguda de plataners. Avinguda de l'exili. Són 400 metres de filera de plàtans a banda i banda de carrer. Un total de 123 arbres actuals amb un pla de replantació de l'ajuntament per arribar a 154 arbres.

**Referència bibliogràfica**

Cristina Viñas i Josep Viñas, 2010 "Els Arbres de Figueres".

**Font dades**

Menció llibre "Els Arbres de Figueres" de Cristina Viñas i Josep Viñas i dades preses en una visita el primer trimestre del 2015.

**Font fotografia**

Pròpia

Foto



**FITXA INVENTARI D'ARBRES SINGULARS I D'INTERÈS NO PROTEGITS**  
**DE LA COMARCA DE L'ALT EMPORDÀ**

**2015**

*Elaborat per IAEDEN*

**Municipi** FIGUERES

**Nom de l'arbre** Alzina del cementiri

**Nom científic** Quercus ilex

**Estat** Localitzat

**Característiques físiques**

<b>Alçada</b>	18,45
<b>Volt de canó</b> <i>(mesurat a 1,30m si no s'indica el contrari)</i>	3,8
<b>Capçada</b>	20

**Coordenades UTM d'ubicació** X:497929 Y:4679092  
*(expressat en E(X) m N(Y) m 31N/ETRS89)*

**Proposta de catalogació**

Proposta de catalogació com a arbre d'interès local.

**Com arribar-hi**

Cementiri de Figueres

**Observacions**

Exemplar del finals dels segle XIX, ja que els pnteons als quals fa companyia daten de principis de segle XX.

**Referència bibliogràfica**

Cristina Viñas i Josep Viñas, 2010 "Els Arbres de Figueres".


**Font dades**

Dades llibre "Els Arbres de Figueres" de Cristina Viñas i Josep Viñas i validada l'existència de l'arbre en una visita el primer trimestre del 2015.

**Font fotografia**

Font "Els Arbres de Figueres" de Cristina Viñas i Josep Viñas

**Foto**





**FITXA INVENTARI D'ARBRES SINGULARS I D'INTERÈS NO PROTEGITS**  
**DE LA COMARCA DE L'ALT EMPORDÀ**

**2015**

*Elaborat per IAEDEN*

**Municipi** FIGUERES

**Nom de l'arbre** Arbre ampolla del cementiri

**Nom científic** Brachychiton populneum

**Estat** Localitzat

**Característiques físiques**

<b>Alçada</b>	11,3
<b>Volt de canó</b> <i>(mesurat a 1,30m si no s'indica el contrari)</i>	4,35
<b>Capçada</b>	

**Coordenades UTM d'ubicació** X:497784 Y:4679100  
*(expressat en E(X) m N(Y) m 31N/ETRS89)*

**Proposta de catalogació**

Proposta de catalogació com a arbre d'interès local.

**Com arribar-hi**

Cementiri de Figueres. Passadís central.

**Observacions**

Creix des dels nombrosos peus que el formen. Aquesta característica fa pensar que procedeix dels rebrols a partir dels quals es va començar a enlairar després de l'any conegut com "l'any de la fred" 1956.

**Referència bibliogràfica**

Cristina Viñas i Josep Viñas, 2010 "Els Arbres de Figueres".

**Font dades**

Dades llibre "Els Arbres de Figueres" de Cristina Viñas i Josep Viñas i validada l'existència de l'arbre en una visita el primer trimestre del 2015.

**Font fotografia**

Font "Els Arbres de Figueres" de Cristina Viñas i Josep Viñas

**Foto**



**FITXA INVENTARI D'ARBRES SINGULARS I D'INTERÈS NO PROTEGITS**  
**DE LA COMARCA DE L'ALT EMPORDÀ**

**2015**

*Elaborat per IAEDEN*

**Municipi** FIGUERES

**Nom de l'arbre** Cedre del cementiri

**Nom científic** Cedrus deodara

**Estat** Localitzat

**Característiques físiques**

<b>Alçada</b>	18,3
<b>Volt de canó</b> <i>(mesurat a 1,30m si no s'indica el contrari)</i>	2,75
<b>Capçada</b>	

**Coordenades UTM d'ubicació** X:497776 Y:4679045  
*(expressat en E(X) m N(Y) m 31N/ETRS89)*

**Proposta de catalogació**

Proposta de catalogació com a arbre d'interès local.

**Com arribar-hi**

Cementiri Figueres

**Observacions**

Té més de 100 anys

**Referència bibliogràfica**

Cristina Viñas i Josep Viñas, 2010 "Els Arbres de Figueres".


**Font dades**

Dades llibre "Els Arbres de Figueres" de Cristina Viñas i Josep Viñas i validada l'existència de l'arbre en una visita el primer trimestre del 2015.

**Font fotografia**

Font "Els Arbres de Figueres" de Cristina Viñas i Josep Viñas

Foto



**FITXA INVENTARI D'ARBRES SINGULARS I D'INTERÈS NO PROTEGITS**  
**DE LA COMARCA DE L'ALT EMPORDÀ**

**2015**

*Elaborat per IAEDEN*

**Municipi** FIGUERES

**Nom de l'arbre** Eucaliptus de la plaça de Vilatenim

**Nom científic** Eucaliptus globulus

**Estat** Localitzat

**Característiques físiques**

<b>Alçada</b>	10,2
<b>Volt de canó</b> <i>(mesurat a 1,30m si no s'indica el contrari)</i>	1,62
<b>Capçada</b>	

**Coordenades UTM d'ubicació** X:499563 Y:4679792  
*(expressat en E(X) m N(Y) m 31N/ETRS89)*

**Proposta de catalogació**

Proposta de catalogació com a arbre d'interès local.

**Com arribar-hi**

Plaça de Vilatenim

**Observacions**

Aquest eucaliptus fou plantat quan es va enquitranar la plaça l'any 1980.

**Referència bibliogràfica**

Cristina Viñas i Josep Viñas, 2010 "Els Arbres de Figueres".

**Font dades**

Dades llibre "Els Arbres de Figueres" de Cristina Viñas i Josep Viñas i validada l'existència de l'arbre en una visita el primer trimestre del 2015.

**Font fotografia**

Font "Els Arbres de Figueres" de Cristina Viñas i Josep Viñas

**Foto**



**FITXA INVENTARI D'ARBRES SINGULARS I D'INTERÈS NO PROTEGITS**  
**DE LA COMARCA DE L'ALT EMPORDÀ**

**2015**

*Elaborat per IAEDEN*

**Municipi** FIGUERES

**Nom de l'arbre** Fals pebrer del passatge de ponent

**Nom científic** Schinus molle

**Estat** Localitzat

**Característiques físiques**

<b>Alçada</b>	9,2
<b>Volt de canó</b> <i>(mesurat a 1,30m si no s'indica el contrari)</i>	3,4
<b>Capçada</b>	5

**Coordenades UTM d'ubicació** X:496573 Y:4678773  
*(expressat en E(X) m N(Y) m 31N/ETRS89)*

**Proposta de catalogació**

Proposta de catalogació com a arbre d'interès local.

**Com arribar-hi**

Situat al passatge de ponent

**Observacions**

Fou salvat en modificar el traçat d'un mur de la finca que el contenia empetitint la voravia.

**Referència bibliogràfica**

Cristina Viñas i Josep Viñas, 2010 "Els Arbres de Figueres".


**Font dades**

Dades llibre "Els Arbres de Figueres" de Cristina Viñas i Josep Viñas i validada l'existència de l'arbre en una visita el primer trimestre del 2015.

**Font fotografia**

Font "Els Arbres de Figueres" de Cristina Viñas i Josep Viñas

**Foto**





**FITXA INVENTARI D'ARBRES SINGULARS I D'INTERÈS NO PROTEGITS**  
**DE LA COMARCA DE L'ALT EMPORDÀ**

**2015**

*Elaborat per IAEDEN*

**Municipi** FIGUERES

**Nom de l'arbre** Lledoners de la plaça d'Isabel II

**Nom científic** Celtis australis

**Estat** Localitzat

**Característiques físiques**

<b>Alçada</b>	16,5
<b>Volt de canó</b> <i>(mesurat a 1,30m si no s'indica el contrari)</i>	2,33
<b>Capçada</b>	

**Coordenades UTM d'ubicació** X:496640 Y:4679641  
*(expressat en E(X) m N(Y) m 31N/ETRS89)*

**Proposta de catalogació**

Proposta de catalogació com a arbres d'interès local.

**Com arribar-hi**

Plaça Isabel II (costat del CEIP Cor de Maria)

**Observacions**

Són bastant grans. Anys enrere, ja resguardaven molts veïns que s'hi acostaven per omplir cànners de la sinya amb tracció manual, de la qual emanava directament aigua de la deu existent i desapareguda en l'última reforma de la plaça

**Referència bibliogràfica**

Cristina Viñas i Josep Viñas, 2010 "Els Arbres de Figueres".


**Font dades**

Dades llibre "Els Arbres de Figueres" de Cristina Viñas i Josep Viñas i validada l'existència de l'arbre en una visita el primer trimestre del 2015.

**Font fotografia**

Font "Els Arbres de Figueres" de Cristina Viñas i Josep Viñas

Foto



**FITXA INVENTARI D'ARBRES SINGULARS I D'INTERÈS NO PROTEGITS**  
**DE LA COMARCA DE L'ALT EMPORDÀ**

**2015**

*Elaborat per IAEDEN*

**Municipi** FIGUERES

**Nom de l'arbre** Magnòlia del cementiri

**Nom científic** Magnolia grandiflora

**Estat** Localitzat

**Característiques físiques**

<b>Alçada</b>	15,05
<b>Volt de canó</b> <i>(mesurat a 1,30m si no s'indica el contrari)</i>	1,8
<b>Capçada</b>	

**Coordenades UTM d'ubicació** X:497868 Y:4679084  
*(expressat en E(X) m N(Y) m 31N/ETRS89)*

**Proposta de catalogació**

Proposta de catalogació com a arbre d'interès local.

**Com arribar-hi**

Cementiri de Figueres

**Observacions**

És possible que es plantés pels volts de 1890.

**Referència bibliogràfica**

Cristina Viñas i Josep Viñas, 2010 "Els Arbres de Figueres".

**Font dades**

Dades llibre "Els Arbres de Figueres" de Cristina Viñas i Josep Viñas i validada l'existència de l'arbre en una visita el primer trimestre del 2015.

**Font fotografia**

Font "Els Arbres de Figueres" de Cristina Viñas i Josep Viñas

**Foto**



**FITXA INVENTARI D'ARBRES SINGULARS I D'INTERÈS NO PROTEGITS**  
**DE LA COMARCA DE L'ALT EMPORDÀ**

**2015**

*Elaborat per IAEDEN*

**Municipi** FIGUERES

**Nom de l'arbre** Palmera de dàtils de la plaça palmera

**Nom científic** Phoenix dactylifera

**Estat** Localitzat

**Característiques físiques**

<b>Alçada</b>	14,9
<b>Volt de canó</b> <i>(mesurat a 1,30m si no s'indica el contrari)</i>	1,28
<b>Capçada</b>	8

**Coordenades UTM d'ubicació** X: 497030 Y: 4679441  
*(expressat en E(X) m N(Y) m 31N/ETRS89)*

**Proposta de catalogació**

Proposta de catalogació com a arbre d'interès local.

**Com arribar-hi**

Plaça de la Palmera

**Observacions**

Plantat l'any 1977, amb la remodelació de la plaça. En cobrir la riera de Galligans, per obrir el carrer Monturiol es va haver d'expropiar un pati que acollia la primera palmera que va donar nom a la plaça. Aquesta va resistir al mig del vial fins que la circulació de cotxes es va fer més intensa - aprox 1965-, moment en què es va tallar. Durant uns 25 anys es va patir la seva absència, fins i tot remarcada per l'escriptor figuerenc Vicenç Pagès Jordà a la novel·la "Els jugadors de whist" (de. Empúries, 2009).

**Referència bibliogràfica**

Cristina Viñas i Josep Viñas, 2010 "Els Arbres de Figueres".

**Font dades**

Dades llibre "Els Arbres de Figueres" de Cristina Viñas i Josep Viñas i validada l'existència de l'arbre en una visita el primer trimestre del 2015.

**Font fotografia**

Font "Els Arbres de Figueres" de Cristina Viñas i Josep Viñas

Foto



**FITXA INVENTARI D'ARBRES SINGULARS I D'INTERÈS NO PROTEGITS**  
**DE LA COMARCA DE L'ALT EMPORDÀ**

**2015**

*Elaborat per IAEDEN*

**Municipi** FIGUERES

**Nom de l'arbre** Plàtans de la Rambla

**Nom científic** Platanus x hispanica

**Estat** Localitzat

**Característiques físiques**

<b>Alçada</b>	21,5
<b>Volt de canó</b> <i>(mesurat a 1,30m si no s'indica el contrari)</i>	4,5
<b>Capçada</b>	14

**Coordenades UTM d'ubicació** X:496790 Y:4679349  
*(expressat en E(X) m N(Y) m 31N/ETRS89)*

**Proposta de catalogació**

Proposta de catalogació com a arbres d'interès local.

**Com arribar-hi**

Rambla de Figueres

**Observacions**

El passat 30/11/2014 cauen dos arbres i els replanten al parc de les aigües. Els plàtans centenaris de la Rambla fan ombra a molts passejants, terulians i recorren les llambordes que cobreixen la riera.

**Referència bibliogràfica**

Cristina Viñas i Josep Viñas, 2010 "Els Arbres de Figueres".

**Font dades**

Dades llibre "Els Arbres de Figueres" de Cristina Viñas i Josep Viñas i validada l'existència de l'arbre en una visita el primer trimestre del 2015.

**Font fotografia**

Pròpia

**Foto**





**FITXA INVENTARI D'ARBRES SINGULARS I D'INTERÈS NO PROTEGITS**  
**DE LA COMARCA DE L'ALT EMPORDÀ**

**2015**

*Elaborat per IAEDEN*

**Municipi** FIGUERES

**Nom de l'arbre** Teix del cementiri

**Nom científic** Taxus baccata

**Estat** Localitzat

**Característiques físiques**

<b>Alçada</b>	6,1
<b>Volt de canó</b> <i>(mesurat a 1,30m si no s'indica el contrari)</i>	0,73
<b>Capçada</b>	

**Coordenades UTM d'ubicació** X:497873 Y:4679113  
*(expressat en E(X) m N(Y) m 31N/ETRS89)*

**Proposta de catalogació**

Proposta de catalogació com a arbre d'interès local.

**Com arribar-hi**

Cementiri Figueres

**Observacions**

**Referència bibliogràfica**

Cristina Viñas i Josep Viñas, 2010 "Els Arbres de Figueres".

**Font dades**

Dades llibre "Els Arbres de Figueres" de Cristina Viñas i Josep Viñas i validada l'existència de l'arbre en una visita el primer trimestre del 2015.

**Font fotografia**

Font "Els Arbres de Figueres" de Cristina Viñas i Josep Viñas

Foto



**FITXA INVENTARI D'ARBRES SINGULARS I D'INTERÈS NO PROTEGITS**  
**DE LA COMARCA DE L'ALT EMPORDÀ**

**2015**

*Elaborat per IAEDEN*

**Municipi** FIGUERES

**Nom de l'arbre** Til·ler de la plaça dels Braus

**Nom científic** Tilia platyphillos

**Estat** Localitzat

**Característiques físiques**

<b>Alçada</b>	17,1
<b>Volt de canó</b> <i>(mesurat a 1,30m si no s'indica el contrari)</i>	2,25
<b>Capçada</b>	

**Coordenades UTM d'ubicació** X:497624 Y:4679132  
*(expressat en E(X) m N(Y) m 31N/ETRS89)*

**Proposta de catalogació**

Proposta de catalogació com a arbre d'interès local.

**Com arribar-hi**

Plaça dels Braus

**Observacions**

Arbre datat el 1894, any de la construcció de la plaça dels Braus. La seva ubicació actual força oblidada, fa contrastar la sensibilitat especial que s'amaga rere les seves fulles i la seva simbologia: la templança i la calma en un lloc de lluita.

**Referència bibliogràfica**

Cristina Viñas i Josep Viñas, 2010 "Els Arbres de Figueres".

**Font dades**

Dades llibre "Els Arbres de Figueres" de Cristina Viñas i Josep Viñas i validada l'existència de l'arbre en una visita el primer trimestre del 2015.

**Font fotografia**

Font "Els Arbres de Figueres" de Cristina Viñas i Josep Viñas

**Foto**



**FITXA INVENTARI D'ARBRES SINGULARS I D'INTERÈS NO PROTEGITS**  
**DE LA COMARCA DE L'ALT EMPORDÀ**

**2015**

*Elaborat per IAEDEN*

**Municipi** FIGUERES

**Nom de l'arbre** Xiprer de la plaça de Sant Pere

**Nom científic** Cupressus sempervirens

**Estat** Localitzat

**Característiques físiques**

<b>Alçada</b>	17,7
<b>Volt de canó</b> <i>(mesurat a 1,30m si no s'indica el contrari)</i>	1,4
<b>Capçada</b>	6

**Coordenades UTM d'ubicació** X: 496724 Y:4679472  
*(expressat en E(X) m N(Y) m 31N/ETRS89)*

**Proposta de catalogació**

Proposta de catalogació com a arbre d'interès local.

**Com arribar-hi**

Plaça de Sant Pere

**Observacions**

El xiprer de la plaça de Sant Pere ret homenatge a l'antic cementiri situat on ara s'estenen les seves arrels, i creix així connectant cel i terra. Coincidint amb la col·locació de la nova creu parroquial, fou plantat cap als anys cinquanta, posteriorment a la restauració de l'església (1941-1948), incendiada l'any 1936.

**Referència bibliogràfica**

Cristina Viñas i Josep Viñas, 2010 "Els Arbres de Figueres".


**Font dades**

Dades llibre "Els Arbres de Figueres" de Cristina Viñas i Josep Viñas i validada l'existència de l'arbre en una visita el primer trimestre del 2015.

**Font fotografia**

Font "Els Arbres de Figueres" de Cristina Viñas i Josep Viñas

Foto



**FITXA INVENTARI D'ARBRES SINGULARS I D'INTERÈS NO PROTEGITS**  
**DE LA COMARCA DE L'ALT EMPORDÀ**

**2015**

*Elaborat per IAEDEN*

**Municipi** FIGUERES

**Nom de l'arbre** Filera de xiprers del parc de les Aigües

**Nom científic** Cupressus sempervirens

**Estat** Localitzat

**Característiques físiques**

<b>Alçada</b>	16
<b>Volt de canó</b> <i>(mesurat a 1,30m si no s'indica el contrari)</i>	
<b>Capçada</b>	

**Coordenades UTM d'ubicació** X: 496728 Y:4679978  
*(expressat en E(X) m N(Y) m 31N/ETRS89)*

**Proposta de catalogació**

Proposta de catalogació com a arbre d'interès local.

**Com arribar-hi**

Filera de xiprers del parc de les aigües

**Observacions**

Llargada de 45 metres de la filera de xiprers, amb diferents mides de soca. Situat sobre terreny inundable i fèrtil d'horta, la tanca de xiprers del Parc de les Aigües serveix com a testimoni i representació de les closes de l'Empordà. Aquestes barreres vegetals marquen els límits de les propietats i alhora són recer protector dels sembrats contra les ventades de la nostra comarca.

**Referència bibliogràfica**

Cristina Viñas i Josep Viñas, 2010 "Els Arbres de Figueres".

**Font dades**

Dades llibre "Els Arbres de Figueres" de Cristina Viñas i Josep Viñas i validada l'existència de l'arbre en una visita el primer trimestre del 2015.

**Font fotografia**

Font "Els Arbres de Figueres" de Cristina Viñas i Josep Viñas

Foto





**FITXA INVENTARI D'ARBRES SINGULARS I D'INTERÈS NO PROTEGITS**  
**DE LA COMARCA DE L'ALT EMPORDÀ**

**2015**

*Elaborat per IAEDEN*

**Municipi** FIGUERES

**Nom de l'arbre** Suro del cementiri

**Nom científic** Quercus suber

**Estat** Localitzat

**Característiques físiques**

<b>Alçada</b>	17,5
<b>Volt de canó</b> <i>(mesurat a 1,30m si no s'indica el contrari)</i>	3,2
<b>Capçada</b>	15

**Coordenades UTM d'ubicació** X: 497952 Y: 4679146  
*(expressat en E(X) m N(Y) m 31N/ETRS89)*

**Proposta de catalogació**

Proposta de catalogació com a arbre d'interès local.

**Com arribar-hi**

Cementiri de Figueres

**Observacions**

**Referència bibliogràfica**


**Font dades**

Menció entrevista Josep M Dacosta i dades preses en una visita primer trimestre 2015.

**Font fotografia**

Pròpia

Foto



**FITXA INVENTARI D'ARBRES SINGULARS I D'INTERÈS NO PROTEGITS**  
**DE LA COMARCA DE L'ALT EMPORDÀ**

**2015**

*Elaborat per IAEDEN*

**Municipi** FIGUERES

**Nom de l'arbre** Figuera de la plaça de la Creu de la mà

**Nom científic** Ficus carica

**Estat** Localitzat

**Característiques físiques**

<b>Alçada</b>	6
<b>Volt de canó</b> <i>(mesurat a 1,30m si no s'indica el contrari)</i>	
<b>Capçada</b>	15

**Coordenades UTM d'ubicació** X: 497242 Y:4678633  
*(expressat en E(X) m N(Y) m 31N/ETRS89)*

**Proposta de catalogació**

Proposta de catalogació com a arbre d'interès local.

**Com arribar-hi**

Plaça de la Creu de la mà

**Observacions**

La figuera de la plaça de la Creu de la mà és a la plaça, on hi ha la creu de terme, i d'on antigament partia la carretera de Girona, que acompanyava la sortida de la ciutat amb fileres de plàtans a banda i banda. Aquesta figuera fou plantada amb motius de la remodelació de la plaça l'any 1965.

**Referència bibliogràfica**

Cristina Viñas i Josep Viñas, 2010 "Els Arbres de Figueres".

**Font dades**

Dades llibre "Els Arbres de Figueres" de Cristina Viñas i Josep Viñas i dades preses en una visita el primer trimestre del 2015.

**Font fotografia**

Font "Els Arbres de Figueres" de Cristina Viñas i Josep Viñas

Foto



**FITXA INVENTARI D'ARBRES SINGULARS I D'INTERÈS NO PROTEGITS**  
**DE LA COMARCA DE L'ALT EMPORDÀ**

**2015**

*Elaborat per IAEDEN*

**Municipi** FIGUERES

**Nom de l'arbre** Perelloner del castell de Sant Ferran

**Nom científic** Pyrus spinosa

**Estat** Localitzat

**Característiques físiques**

<b>Alçada</b>	6,5
<b>Volt de canó</b> <i>(mesurat a 1,30m si no s'indica el contrari)</i>	1,12 (a 0,70m)
<b>Capçada</b>	8

**Coordenades UTM d'ubicació** X:495796 Y:4679805  
*(expressat en E(X) m N(Y) m 31N/ETRS89)*

**Proposta de catalogació**

Proposta de catalogació com a arbre d'interès local.

**Com arribar-hi**

De la porta del castell de Sant Ferran que surt el camí de ronda, direcció esquerre, abans del primer baluard.

**Observacions**

Són 3 peus i s'ha mesurat el més gruixut.

**Referència bibliogràfica**

**Font dades**

Menció entrevista Josep M Dacosta i dades preses en una visita primer trimestre 2015.

**Font fotografia**

Pròpia

**Foto**



**FITXA INVENTARI D'ARBRES SINGULARS I D'INTERÈS NO PROTEGITS**  
**DE LA COMARCA DE L'ALT EMPORDÀ**

**2015**

*Elaborat per IAEDEN*

**Municipi** FIGUERES

**Nom de l'arbre** Pi pinyer de les basses del terrisser

**Nom científic** Pinus halepensis

**Estat** Localitzat

**Característiques físiques**

<b>Alçada</b>	12 (i es troba dalt d'un terraplè de 2 m)
<b>Volt de canó</b> <i>(mesurat a 1,30m si no s'indica el contrari)</i>	2,83
<b>Capçada</b>	10

**Coordenades UTM d'ubicació** X:495006 Y:4680912  
*(expressat en E(X) m N(Y) m 31N/ETRS89)*

**Proposta de catalogació**

Proposta de catalogació com a arbre d'interès local.

**Com arribar-hi**

A la zona de les basses del Terrisser.

**Observacions**

Singular per la seva situació elevada sobre les basses del terrisser, com si fós un mirador de tota la plana empordanesa.

**Referència bibliogràfica**

**Font dades**

Menció entrevista Josep M Dacosta

**Font fotografia**

Pròpia

**Foto**





**FITXA INVENTARI D'ARBRES SINGULARS I D'INTERÈS NO PROTEGITS**  
**DE LA COMARCA DE L'ALT EMPORDÀ**

**2015**

*Elaborat per IAEDEN*

**Municipi** FIGUERES

**Nom de l'arbre** Cedre del claustre Ramon Muntaner

**Nom científic** Cedrus Liban

**Estat** Localitzat

**Característiques físiques**

<b>Alçada</b>	15
<b>Volt de canó</b> <i>(mesurat a 1,30m si no s'indica el contrari)</i>	2,25
<b>Capçada</b>	15

**Coordenades UTM d'ubicació** X:496924 Y:4679004  
*(expressat en E(X) m N(Y) m 31N/ETRS89)*

**Proposta de catalogació**

Proposta de catalogació com a arbre d'interès local.

**Com arribar-hi**

Al claustre de l'IES Ramon Muntaner

**Observacions**

Cedre amb un rètol amb una inscripció que li atorga uns 100 anys d'edat aproximadament.

**Referència bibliogràfica**

**Font dades**

Menció entrevista Josep M Dacosta i dades preses en una visita primer trimestre 2015.

**Font fotografia**

Pròpia

Foto



**FITXA INVENTARI D'ARBRES SINGULARS I D'INTERÈS NO PROTEGITS**  
**DE LA COMARCA DE L'ALT EMPORDÀ**

**2015**

*Elaborat per IAEDEN*

**Municipi** FIGUERES

**Nom de l'arbre** Fals pebrer de la clínica Santa Creu

**Nom científic** Schinus molle

**Estat** Localitzat

**Característiques físiques**

<b>Alçada</b>	8,5
<b>Volt de canó</b> <i>(mesurat a 1,30m si no s'indica el contrari)</i>	2,8
<b>Capçada</b>	15

**Coordenades UTM d'ubicació** X:496833 Y:4678843  
*(expressat en E(X) m N(Y) m 31N/ETRS89)*

**Proposta de catalogació**

Proposta de catalogació com a arbre d'interès local.

**Com arribar-hi**

Al pàrquing de cotxes a l'entrada de la clínica Santa Creu.

**Observacions**

**Referència bibliogràfica**

**Font dades**

Menció entrevista Josep M Dacosta i dades preses en una visita primer trimestre 2015.

**Font fotografia**

Pròpia

**Foto**



**FITXA INVENTARI D'ARBRES SINGULARS I D'INTERÈS NO PROTEGITS**  
**DE LA COMARCA DE L'ALT EMPORDÀ**

**2015**

*Elaborat per IAEDEN*

**Municipi** FIGUERES

**Nom de l'arbre** Pi blanc de les 3 branques del cementiri

**Nom científic** Pinus halepensis

**Estat** Localitzat

**Característiques físiques**

<b>Alçada</b>	22
<b>Volt de canó</b> <i>(mesurat a 1,30m si no s'indica el contrari)</i>	2,51
<b>Capçada</b>	12

**Coordenades UTM d'ubicació** X:497949 Y:4679123  
*(expressat en E(X) m N(Y) m 31N/ETRS89)*

**Proposta de catalogació**

Proposta de catalogació com a arbre d'interès local.

**Com arribar-hi**

Cementiri de Figueres

**Observacions**

**Referència bibliogràfica**

**Font dades**

Menció entrevista Josep M Dacosta i dades preses en una visita primer trimestre 2015.

**Font fotografia**

Pròpia

Foto



**FITXA INVENTARI D'ARBRES SINGULARS I D'INTERÈS NO PROTEGITS**  
**DE LA COMARCA DE L'ALT EMPORDÀ**

**2015**

*Elaborat per IAEDEN*

**Municipi** FIGUERES

**Nom de l'arbre** Plàtan de les sis branques

**Nom científic** Platanus x hispanica

**Estat** Localitzat

**Característiques físiques**

<b>Alçada</b>	22
<b>Volt de canó</b> <i>(mesurat a 1,30m si no s'indica el contrari)</i>	
<b>Capçada</b>	10

**Coordenades UTM d'ubicació** X:497585 Y:4678512  
*(expressat en E(X) m N(Y) m 31N/ETRS89)*

**Proposta de catalogació**

Proposta de catalogació com a arbre d'interès local.

**Com arribar-hi**

Per la ronda Sud a l'encreuement amb la via del tren.

**Observacions**

Situat en una filera de plataners, és l'exemplar que té un tronc amb 6 branques principals.

**Referència bibliogràfica**

Cristina Viñas i Josep Viñas, 2010 "Els Arbres de Figueres".

**Font dades**

Menció entrevista Josep M Dacosta i dades preses en una visita primer trimestre 2015.

**Font fotografia**

Pròpia

Foto

